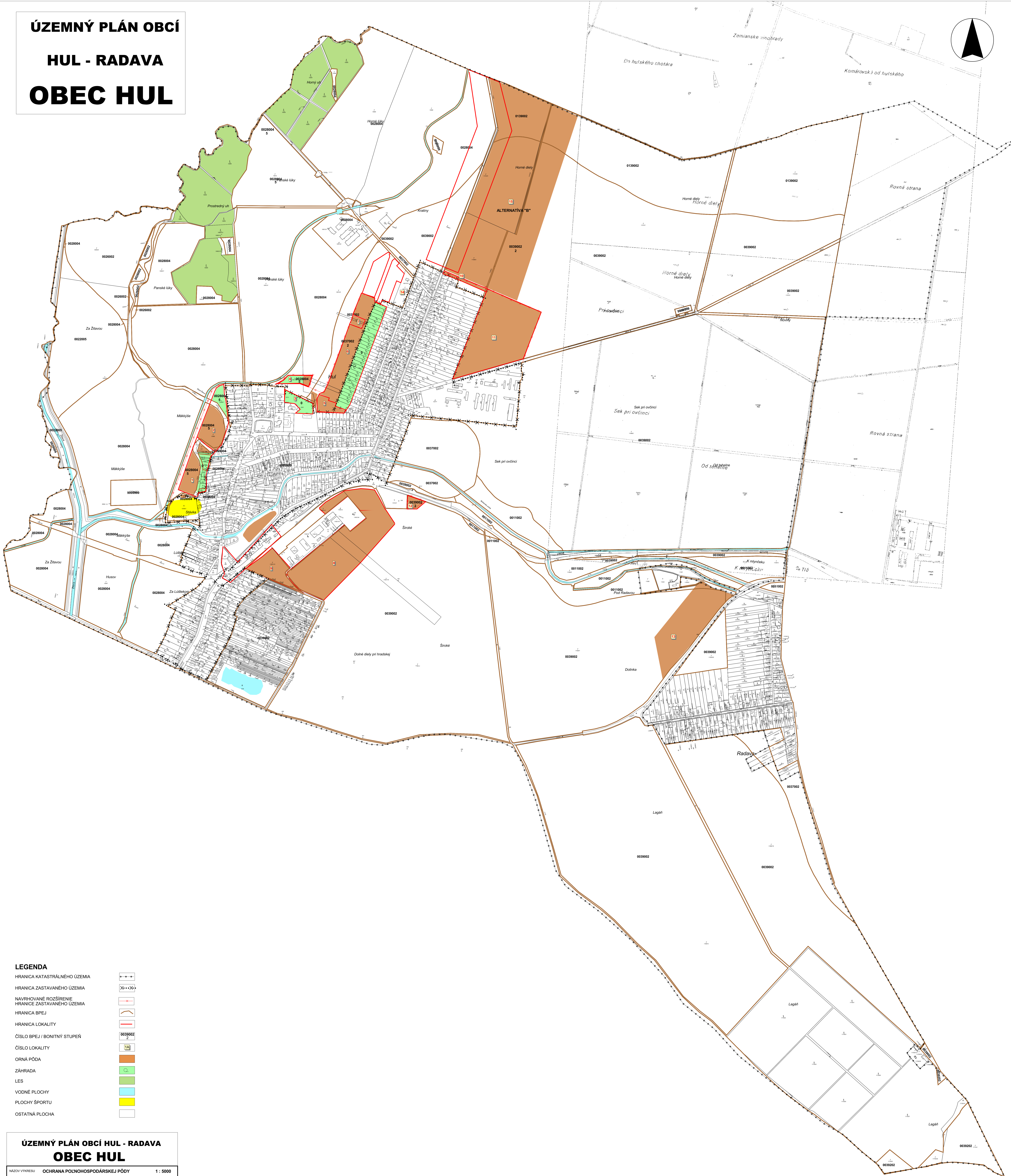



ÚZEMNÝ PLÁN OBCÍ

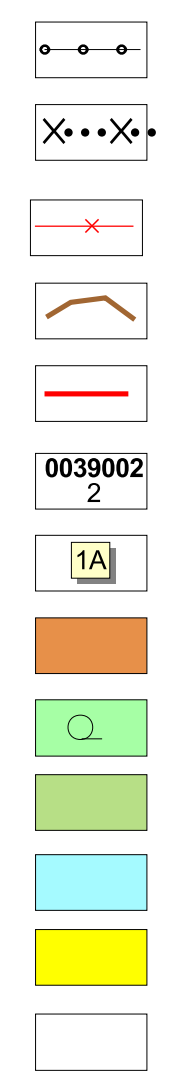
HUL - RADAVA

OBEC HUL



LEGENDA

- HRANICA KATASTRÁLNEHO ÚZEMIA
- HRANICA ZASTAVANÉHO ÚZEMIA
- NAVHRHOVANÉ ROZŠÍRENIE HRANICE ZASTAVANÉHO ÚZEMIA
- HRANICA BPEJ
- HRANICA LOKALITY
- ČÍSLO BPEJ / BONITNÝ STUPEŇ
- ČÍSLO LOKALITY
- ORNÁ PÓDA
- ZÁHRADA
- LES
- VODNÉ PLOCHY
- PLOCHY ŠPORTU
- OSTATNÁ PLOCHA



ÚZEMNÝ PLÁN OBCÍ HUL - RADAVA OBEC HUL

NÁZOV VÝKRESU	OCHRANA POĽNOHOSPODÁRSKEJ PÓDY	1 : 5000
OBĽADNÁVATEĽ	OBEC HUL	OBEC HUL
ZHOŤOVITEĽ	ING. ARCH. IVAN ŠUPĽKA INTERAKTÍVNE, BANSKÁ ŠTUPKA	
HĽAVNÝ RIEŠITEĽ	ING. ARCH. ANTON ŠUPĽKA AUTORSKÝ ARCHITECT	
ZODP. RIEŠITEĽ	ING. ARCH. ANTON ŠUPĽKA	
C. ZNEJUVY	298560035	Dátum: JANUÁR 2009

7.a